



































- | LEPPEMÄRGID:  |  |
|---|--|
|  | Plaaneringuala pür   |
|  | Katastõhususe pür  |
|  | Plaanieritud krundipür   |
|  | Plaanieritud krundi number   |
|  | Plaanieritud krundi hoonestusala   |
|  | Plaanieritud kohustuslik ehitusjoon  |
|  | Plaanieritud põhim.: illustreeriv üksikelamu                                     |
|  | Plaanieritud põhim.: illustreeriv kaksikelamu                                    |
|  | Plaanieritud põhim.: illustreeriv ridaelamu                                      |
|  | Plaanieritud põhim.: illustreeriv korterelamu (max 2K / max 3K)                  |
|  | Plaanieritud põhim.: illustreeriv linnaalaama teenindushoone                     |
|  | Plaanieritud põhim.: illustreeriv spordisadusute hoone                           |
|  | Plaanieritud põhim.: illustreeriv kaubandus-, teenindus- ja tootlusasutuse hoone |
|  | Plaanieritud põhim.: illustreeriv haridus- ja lasteasutuse hoone                 |
|  | Plaanieritud põhim.: illustreeriv sotsiaalhoidelkanduasutuse hoone               |
|  | Plaanieritud põhim.: sõidutee  |
|  | Plaanieritud põhim.: illustreeriv parkimisala kohtade arvuga                     |
|  | Nähtavuskolmnurk 15 x 100 m rahuldav norm kiirusel 50 km/h                       |
|  | Olemasolev kergliiklustee  |
|  | Plaanieritud põhim.: kergliiklustee  |
|  | Plaanieritud põhim.: jalgteed  |
|  | Plaanieritud põhim.: illustreeriv jalakäijate ülekäigukoht                       |
|  | Plaanieritud liiklusnude   |
|  | Plaanieritud põhim.: juurdetõrjeks krundile                                      |
|  | Olemasolev kõrghaljastus   |
|  | Plaanieritud põhim.: kõrghaljastus   |
|  | Projekteeritud kõrghaljastus   |
|  | Plaanieritud loodusliku imega haljassala   |
|  | Plaanieritud küjundatav haljassala   |
|  | Plaanieritud haljassmaa  |
|  | Plaanieritud kraav   |
|  | Olemasolev kraav, veeokogu   |
|  | Likvideeritud objektid õhulin  |
|  | Õmberpaigutatav objekt   |

[illegible]

OÜ Hendrikson & Ko Raskoja plats 6 Tel 51004	Planeeringu koostamise korraldaja Pärnu linnavalitsus  Planeeringu Merilin Kalle	Planeeringu koostamisse huvitatud isik Maa-amet, Provintsi Transport OÜ  Planeeringu nimetus	Asutuse Pärnu l
tel 740 9800 hendrikson@hendrikson.ee	Kuupäev 19.04.2023	Tormiste piloonkonna detailplaneering  Joonise nimetus	Põhijoonis
 <b>HENDRIKSON &amp; KO</b>			
T55 nr 20003712 Mõõt 1 : 1200 Joonise nr			